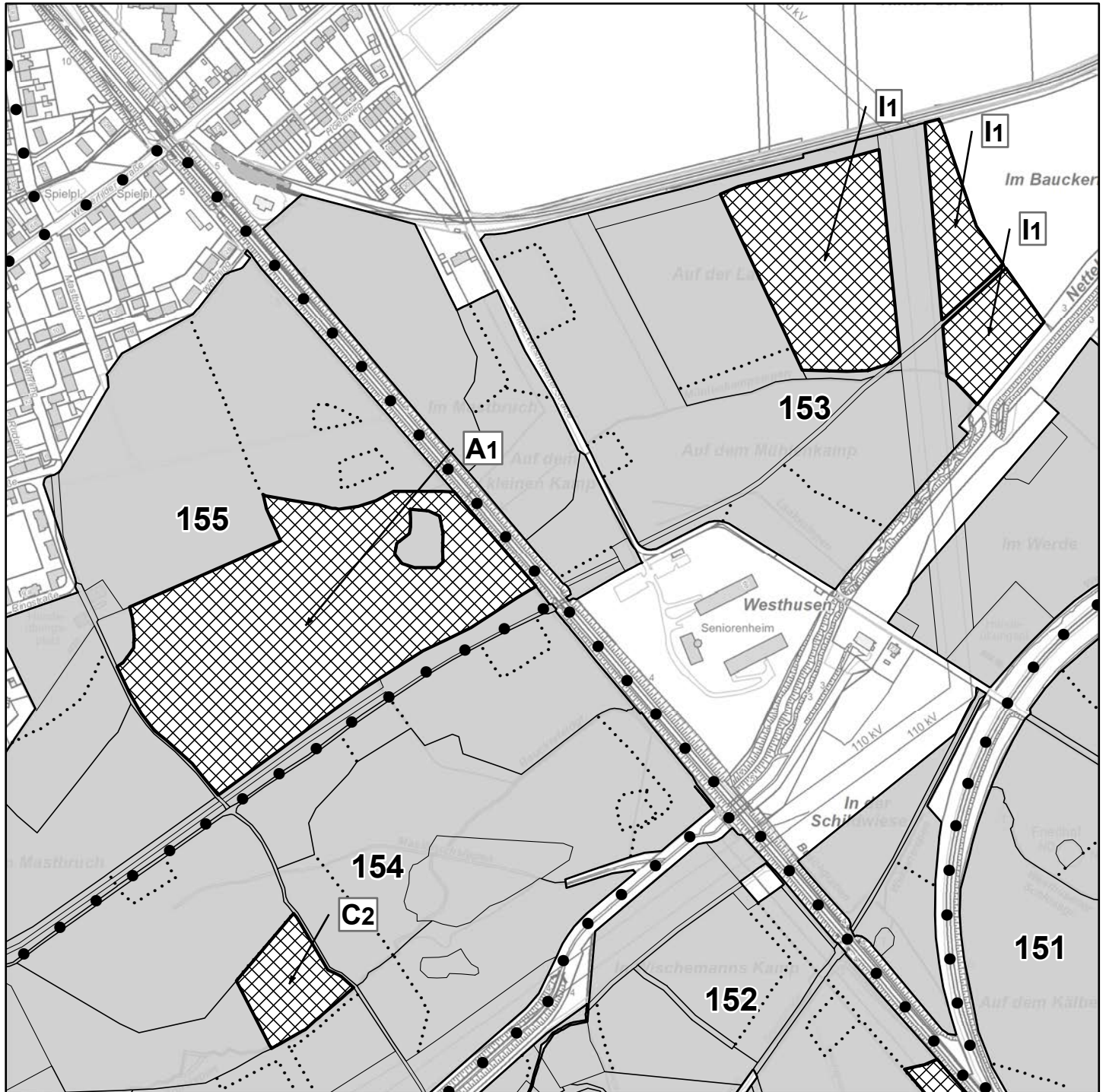








# Holzeinschlagsplanung Forstbezirk Nord 2021 - 2022

## Rahmer Wald



### Legende

-  Holzeinschlagsfläche
-  Stadtwald

-  Abteilungsgrenze
-  Besitzgrenze
-  Unterabteilungsgrenze
-  Bestandesgrenze

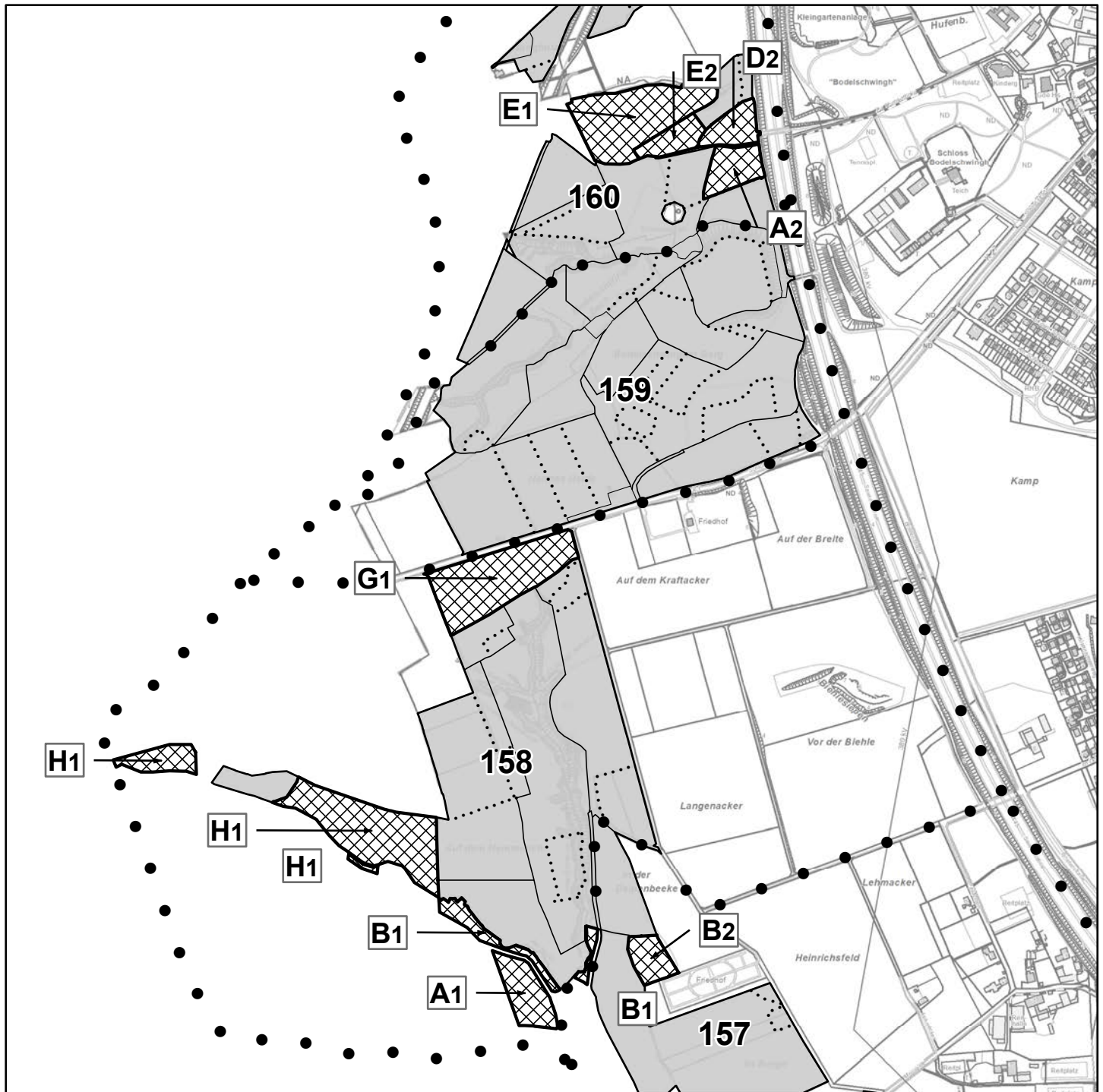
### Forstliche Gliederung

Nummerierungsbeispiel



- 48** Abteilungsnummer (48)
- E2** Unterabteilung (E), Bestand (2)





# Holzeinschlagsplanung Forstbezirk Nord 2021 - 2022

## Bodelschwingher Wald



### Legende

-  Holzeinschlagsfläche
-  Stadtwald

-  • • • Abteilungsgranze
-  — Besitzgranze
-  - - - Unterabteilungsgranze
-  ..... Bestandesgranze

### Forstliche Gliederung

Nummerierungsbeispiel

- 48** Abteilungsnummer (48)
- E2** Unterabteilung (E), Bestand (2)